

Zeichenerklärung

- 1. Art der baulichen Nutzung** (gem. § 9 Abs. 1 Nr. 1 BauGB)
- WA Allgemeines Wohngebiet (§ 4 BauNVO) (s. Textliche Festsetzungen Nr. 1)
 - Über die dem WA zugeordneten Ziffer werden den einzelnen Bereichen des Plangebietes unterschiedliche Festsetzungen zugeordnet.
- 2. Maß der baulichen Nutzung** (gem. § 9 Abs. 1 Nr. 1 BauGB)
- 0,4 Grundflächenzahl
 - I Zahl der Vollgeschosse als Höchstgrenze
 - II Zahl der Vollgeschosse zwingend
 - TH maximal zulässige Traufhöhe (s. Textliche Festsetzung Nr. 3)
 - FH/GH maximal zulässige Firsthöhe/Gebäudehöhe (s. Textl. Festsetzung Nr. 3)

- 3. Bauweise** (gem. § 9 Abs. 1 Nr. 2 BauGB)
- o offene Bauweise
 - Nur Einzel- und Doppelhäuser zulässig (s. Textliche Festsetzung Nr. 4)
- 4. Verkehrsflächen** (gem. § 9 Abs. 1 Nr. 11 BauGB)
- geplante Straßenverkehrsfläche
 - geplanter Rad- und Fußweg

- 5. Grünflächen** (gem. § 9 Abs. 1 Nr. 15 BauGB)
- Darstellung einer Pflanzfläche zur Anpflanzung von heimischen Bäumen oder Sträuchern gem. § 9 Abs. 1 Nr. 25 BauGB (s. Textliche Festsetzung Nr. 6)
- 6. Sonstige Planzeichen**
- Umgrenzung von Flächen für Nebenanlagen sowie Garagen und Carports (gem. § 9 Abs. 1 Nr. 4 BauGB) (s. Textliche Festsetzung Nr. 7)
 - Grenze des räumlichen Geltungsbereiches der 1. Änderung des Bebauungsplanes Wüllen II (gem. § 9 Abs. 7 BauGB)
 - Abgrenzung unterschiedlicher Nutzung

- 7. Nachrichtliche Übernahme**
- 51 vorhandene Gebäude
 - vorhandene Flurstücksgrenze
 - vorgeschlagene Grundstücksgrenze
 - 110,00 Höhenangaben des natürlichen Geländes über Normalhöhennull in Metern
 - 111,80 Höhenangabe der geplanten fertigen Straßenoberkante über Normalhöhennull in Metern
 - Begrenzung der Baustraße (siehe Hinweis 3)
 - Gebäude- als Bebauungsvorschlag

- 8. Örtliche Bauvorschriften** (gem. § 9 Abs. 4 BauGB i. V. m. § 86 Abs. 4 BauO NRW)
- zulässige Hauptfirstrichtung
 - Dachneigung als Mindest- und Höchstmaß (zu Dächern s. auch Gestalterische Festsetzungen Nr. 1)
 - Vorgartenfläche (s. Gestalterische Festsetzung Nr. 2)

- Textliche Festsetzungen**
- Gemäß § 1 Abs. 6 Ziffer 1 BauNVO werden die in § 4 Abs. 3 BauNVO festgelegten Ausnahmen insgesamt ausgeschlossen.
 - Die Oberkante des fertigen Erdgeschossfußbodens darf max. 0,25 m über der fertigen Straßenoberfläche liegen. Der Bezugspunkt ist die mittlere Höhenlage der Grenze zwischen öffentlicher Verkehrsfläche (Endausbaufläche) und Baugrundstück. Abweichungen können aufgrund der gegebenen Topographie oder aufgrund von Änderungen in der Straßenplanung im Rahmen der Erschließung gemäß § 31 Abs. 2 BauGB zugelassen werden.
 - Die Traufhöhe wird gemessen als Oberkante Erdgeschossfußboden bis zum Schnittpunkt des Außenmauerwerks mit der Oberkante Dachhaut. Die Firsthöhe wird gemessen als Oberkante Erdgeschossfußboden.
 - Bei Einzelhäusern sind maximal zwei Wohneinheiten, bei Doppelhäusern max. eine Wohneinheit pro Doppelhaushälfte zulässig.
 - Untergeordnete eingeschossige Bauteile, wie Wintergärten, mit einer max. Höhe von 3,50 m gemessen vom Erdgeschossfußboden dürfen außerhalb der Vorgartenfläche als Ausnahme nach § 31 Abs. 1 BauGB auf einer Länge von max. 5,00 m bis zu 1,50 m über die Baugrenze treten. Überdachungen vor Hauseingängen dürfen ebenfalls als Ausnahme auf einer Breite von maximal 2,50 m bis zu 1,00 m in die Vorgartenfläche ragen. Es ist nicht zulässig auf diesen Bauteilen Balkone o. ä. anzulegen. Die notwendigen Abstandsflächen nach § 6 BauO NRW bleiben davon unberührt.
 - Zur Anpflanzung von Bäumen, Sträuchern und sonstiger Bepflanzung gekennzeichnete Fläche ist lückenlos und flächendeckend mit heimischen Sträuchern (z. B. Liguster, Eibe, Weißdorn) zu bepflanzen und dauerhaft zu unterhalten. Diese festgesetzten Pflanzgebiete sind spätestens in der Pflanzperiode nach Fertigstellung des Wohngebäudes zu erfüllen. Bezüglich der Pflanzabstände der Anpflanzungen wird auf den § 41 in Verbindung mit § 43 Nachbarrechtsgesetz hingewiesen.
 - Nebenanlagen (außer Einfriedungen), Garagen und Carports sind nur innerhalb der Baugrenzen und der gesondert für Nebenanlagen, Garagen und Carports ausgewiesenen zusätzlichen Flächen zulässig. Ein Garten-/Gerätehaus pro Grundstück mit bis zu 9 qm Grundfläche darf auch außerhalb der festgesetzten Fläche liegen.
 - Niederschlagswasser von allen nicht bebauten Grundstücksflächen (z. B. Gartenflächen, Terrassen, Zufahrten) ist ohne technische Einrichtungen über die belebte Bodenzone auf dem Grundstück oder über versickerungsfähigem Pflaster zu versickern.
 - Die Mindestgrundstückgröße wird auf 250 qm festgelegt.
 - Vor Garagen und Carports ist zur Erschließungsstraße hin ein Stauraum von 5 m einzuhalten. Garagen, Carports und Abstellräume, welche parallel zu einer öffentlichen Verkehrsfläche errichtet werden, dürfen eine Gesamtlänge von 9,00 m nicht überschreiten und müssen einen Mindestabstand von 0,50 m parallel zur Straße einhalten.

- Gestalterische Festsetzungen**
- Für **WA 1** und **WA 1a** gilt: Untergeordnete Dachflächen dürfen eine andere Dachneigung haben. Dachaufbauten und Dachgauben zur Erweiterung des Spitzbodens sind unzulässig. Zulässig sind Satteldächer, Krüppelwalmdächer mit Abwalmungen im Giebelbereich bis 1,50 m Höhe und gegeneinander versetzte Pultdächer. Der Versatz zwischen den beiden Pultdächern darf 1,50 m Höhe nicht überschreiten. Dachgauben müssen zu Außenwänden und Kehlen einen Abstand von mindestens 2,00 m einhalten. Pro Dachseite dürfen sich Dachgauben und Dachaufbauten über maximal die Hälfte der jeweiligen Dachlänge erstrecken.
 - Für **WA 1**, **WA 1a** und **WA 2** gilt: Für die **Dacheindeckung** dürfen rote, braune und schwarze Farböne gewählt werden. Die Verwendung von anderen Farbönen (wie blau oder gelb) ist unzulässig. Begrünte Dächer und Glasdächer sind zulässig. Innerhalb der **Vorgartenflächen** sind bauliche Anlagen unzulässig. Gem. § 9 Abs. 1 Nr. 25a BauGB sind alle **Außenwände** baulicher Anlagen, welche zwei Meter oder weniger von der öffentlichen Verkehrsfläche entfernt liegen, mit Kletterpflanzen zu bepflanzen. Je 2 m Wandlänge ist mindestens eine Pflanze zu setzen. Sofern ausreichend Pflanzfläche vorhanden ist, kann auch eine Bepflanzung mit einer Hecke o.ä. vorgenommen werden. Alle **Außenwandflächen** dürfen in Putz sowie in mäßigem Sichtmauerwerk ausgeführt werden. Untergeordnete Flächen - bis 1/3 der Außenwandfläche - sind auch in anderen Materialien zulässig. Die Außenwandflächen von Doppelhäusern sind in dem gleichen Außenmaterial auszuführen. Für **WA 1a** und **WA 2** ist zudem Holz zulässig. **Garagen, Carports** und **Gartenhäuser** dürfen von den gestalterischen Festsetzungen abweichen.

Nur für **WA 2** gilt:
Maximal 50 % der Dachfläche darf eine andere Neigung haben. Als Ausnahme nach § 31 Abs. 2 BauGB können auch andere Dachformen zugelassen werden. Dachgauben und andere Dachaufbauten sowie Drempel sind unzulässig.

Für **WA 1**, **WA 1a** und **WA 2** gilt:
Für die **Dacheindeckung** dürfen rote, braune und schwarze Farböne gewählt werden. Die Verwendung von anderen Farbönen (wie blau oder gelb) ist unzulässig. Begrünte Dächer und Glasdächer sind zulässig. Innerhalb der **Vorgartenflächen** sind bauliche Anlagen unzulässig.

Gem. § 9 Abs. 1 Nr. 25a BauGB sind alle **Außenwände** baulicher Anlagen, welche zwei Meter oder weniger von der öffentlichen Verkehrsfläche entfernt liegen, mit Kletterpflanzen zu bepflanzen. Je 2 m Wandlänge ist mindestens eine Pflanze zu setzen. Sofern ausreichend Pflanzfläche vorhanden ist, kann auch eine Bepflanzung mit einer Hecke o.ä. vorgenommen werden.

Alle **Außenwandflächen** dürfen in Putz sowie in mäßigem Sichtmauerwerk ausgeführt werden. Untergeordnete Flächen - bis 1/3 der Außenwandfläche - sind auch in anderen Materialien zulässig. Die Außenwandflächen von Doppelhäusern sind in dem gleichen Außenmaterial auszuführen. Für **WA 1a** und **WA 2** ist zudem Holz zulässig.

Garagen, Carports und **Gartenhäuser** dürfen von den gestalterischen Festsetzungen abweichen.

entfallende Festsetzungen in der 1. Änderung des Bebauungsplanes Wüllen II
Änderungen in der 1. Änderung des Bebauungsplanes Wüllen II

Die übrigen Festsetzungen des Bebauungsplanes Wüllen II sind durch diese 1. Änderung nicht betroffen.

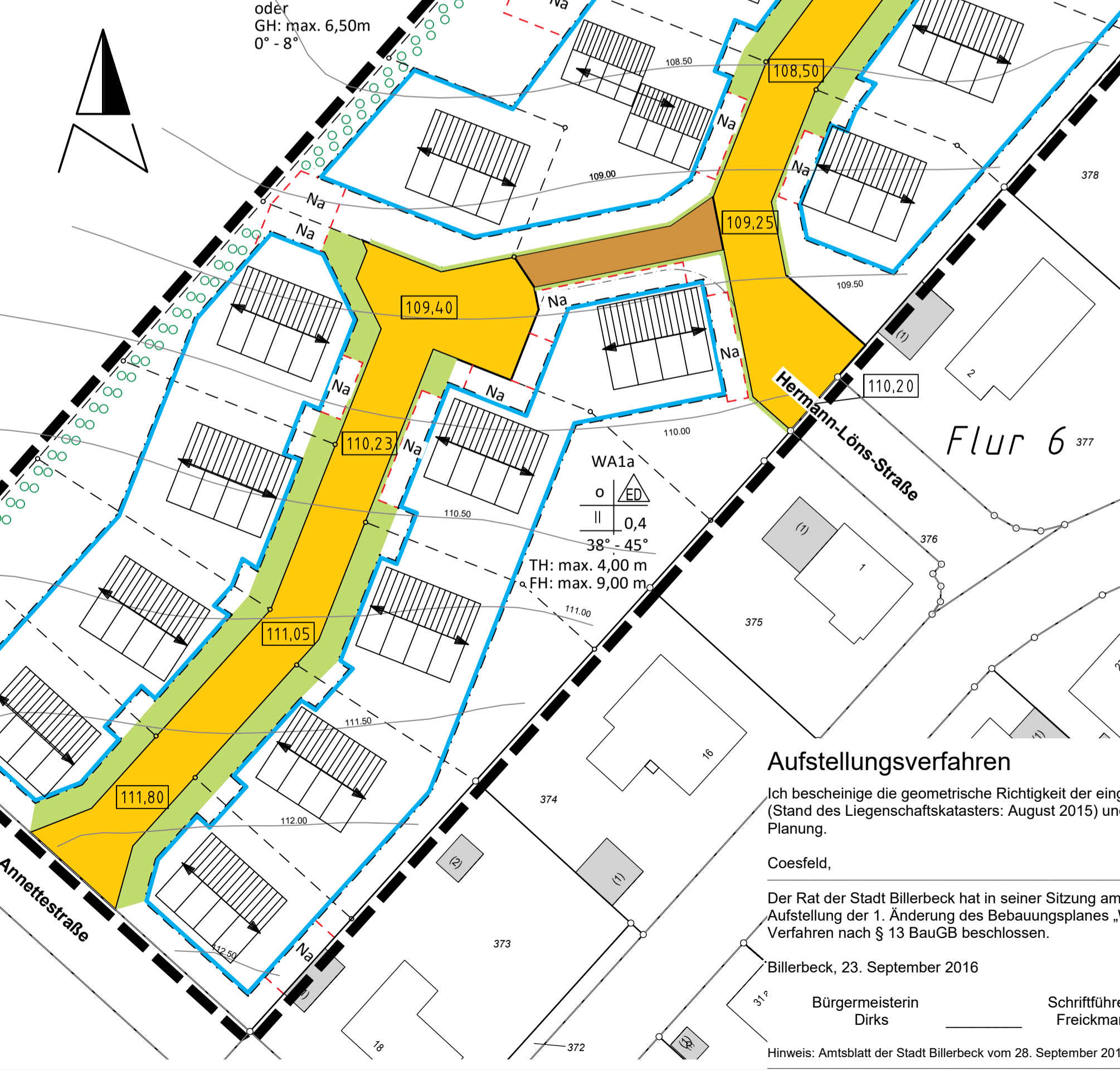
Flur 6

Hermann-Löns-Straße

Anton-Aulke-Straße

Karl-Wagenfeld-Straße

Annettestraße



Die Beteiligung der berührten Träger öffentlicher Belange gem. § 13 Abs. 2 Nr. 3 BauGB in Verbindung mit § 4 Abs. 2 BauGB erfolgte mit Anschreiben vom 28. September 2016.

Billerbeck, 29. September 2016
Bürgermeisterin Dirks

Der Entwurf der Bebauungsplanänderung - mit dem Entwurf der Begründung - wurde vom Rat der Stadt Billerbeck am 22. September 2016 für die öffentliche Auslegung gebilligt.

Billerbeck, 23. September 2016
Bürgermeisterin Dirks Schriftführerin Freickmann

Die Bebauungsplanänderung hat mit Begründung gem. § 3 Abs. 2 BauGB auf Beschluss des Rates der Stadt Billerbeck vom 22. September 2016 auf die Dauer eines Monats öffentlich ausgelegt und zwar vom 7. Oktober 2016 bis zum 7. November 2016 (einschließlich).

Billerbeck, 16. Dezember 2016
Bürgermeisterin Dirks

Hinweis im Amtsblatt der Stadt Billerbeck vom 28. September 2016
Diese Bebauungsplanänderung ist nach Prüfung vorgetragener Anregungen (§ 3 Abs. 2 BauGB) gem. § 10 Abs. 1 BauGB sowie den §§ 7 und 41 GO NW vom Rat der Stadt Billerbeck in seiner Sitzung am 15. Dezember 2016 als Satzung beschlossen worden. Es wurde gem. § 8 Abs. 2 Satz 1 BauGB festgestellt, dass die Bebauungsplanänderung aus dem Flächennutzungsplan entwickelt worden ist.

Billerbeck, 16. Dezember 2016
Bürgermeisterin Dirks Schriftführerin Freickmann

Hinweis: Amtsblatt der Stadt Billerbeck vom 20. Dezember 2016
533 Hiermit fertige ich die 1. Änderung des Bebauungsplanes "Wüllen II" aus.

Billerbeck, 19. Dezember 2016
Bürgermeisterin Dirks

Gem. § 10 Abs. 3 BauGB wurde ortsüblich bekannt gemacht, dass die 1. Änderung des Bebauungsplanes „Wüllen II“ als Satzung beschlossen worden ist. Auf die Vorschriften der §§ 215 Abs. 1 BauGB, 44 Abs. 3 Sätze 1 und 2 und Abs. 4 BauGB sowie § 7 Abs. 6 Satz 1 GO NW wurde in der Bekanntmachung hingewiesen. Mit dieser Bekanntmachung ist die Bebauungsplanänderung in Kraft getreten.

Billerbeck, 20. Dezember 2016
Bürgermeisterin Dirks

Der Rat der Stadt Billerbeck hat in seiner Sitzung am 22. September 2016 die Aufstellung der 1. Änderung des Bebauungsplanes „Wüllen II“ im vereinfachten Verfahren nach § 13 BauGB beschlossen.

Billerbeck, 23. September 2016
Bürgermeisterin Dirks Schriftführerin Freickmann

Hinweis: Amtsblatt der Stadt Billerbeck vom 28. September 2016
Aufstellungsverfahren
Ich bescheinige die geometrische Richtigkeit der eingetragenen Eigentums- und Liegenschaftskatasters (Stand August 2015) und die Redundanzfreiheit der Planung.

Coesfeld,
Billerbeck, 23. September 2016
Bürgermeisterin Dirks Schriftführerin Freickmann

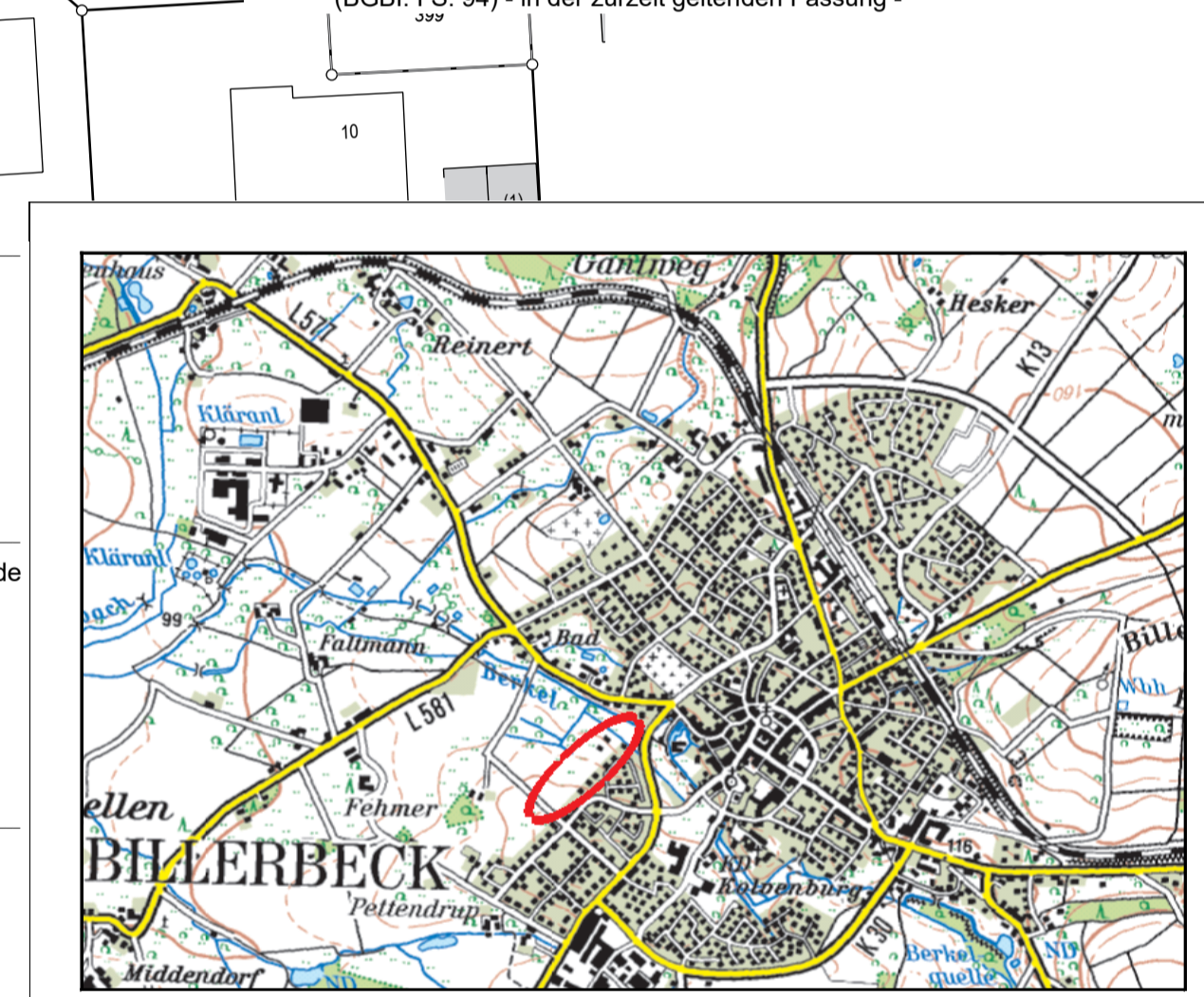
Hinweis: Amtsblatt der Stadt Billerbeck vom 20. Dezember 2016
Aufstellung:
Stadtverwaltung Billerbeck
Fachbereich Planen und Bauen
Billerbeck, im September 2016

Zuordnung von Ausgleichsmaßnahmen (§ 9 Abs. 1 a BauGB)

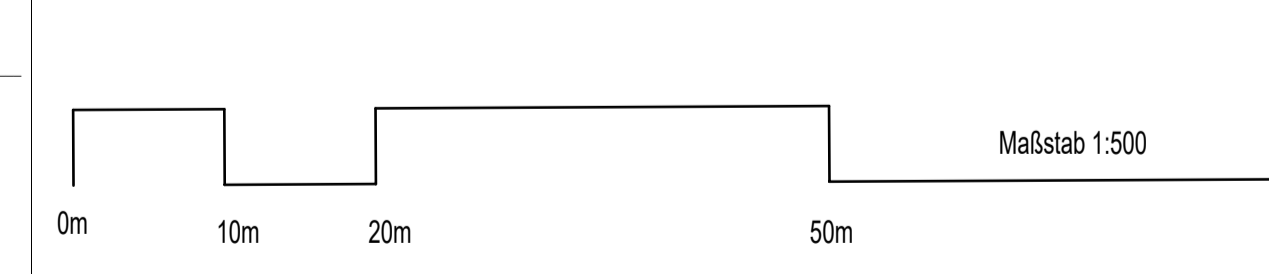
Die durch den Eingriff in Natur und Landschaft notwendigen Ausgleichsmaßnahmen werden im wesentlichen außerhalb des Plangebietes sichergestellt. Es handelt sich dabei um Flächen, welche im Rahmen des ökologischen Ausbaus der Berkel im Stadtgebiet Billerbeck aufgewertet wurden und als Ökoanteile der Stadt Billerbeck zu Verfügung stehen. Demnach werden Teilflächen (9.113 Wertpunkte) aus den folgenden Flurstücken den Grundstücken im Geltungsbereich des Bebauungsplanes, auf denen Eingriffe zu erwarten sind, gem. § 9 Abs. 1a Satz 2 BauGB zugeordnet: Gemarkung Billerbeck Stadt, Flur 6, Flurstücke 8, 10, 708, 709, 723, 209, 213, 609, 713, 714, 443, aus der Flur 5 das Flurstück 276 sowie aus der Flur 24 das Flurstück 532 tlw.

- Hinweise**
- Bei Bodeneingriffen können Bodendenkmäler (kulturgeschichtliche Bodenfunde, d. h. Mauerwerk, Einzelfunde aber auch Veränderungen und Verfärbungen der natürlichen Bodenbeschaffenheit) entdeckt werden. Die Entdeckung von Bodendenkmälern ist der Stadt und dem Landschaftsverband Westfalen - Lippe, Westfälisches Museum für Archäologie / Amt für Bodendenkmalpflege, Münster (Tel. 0251/2105-252) unverzüglich anzuzeigen (§§ 15 und 16 Denkmalschutzgesetz).
 - Sofern der Verdacht auf Kampfmittel aufkommt, ist die Arbeit sofort einzustellen und der Kampfmittelbeseitigungsdienst Westfalen - Lippe zu verständigen.
 - Die Baustraße wird nach Aufgabe zurückgebaut und den Grundstücksflächen zugeführt.

- Rechtsgrundlagen**
- §§ 7 und 41 der Gemeindeverordnung für das Land Nordrhein-Westfalen (GO NRW) vom 14. Juli 1994 (GV NRW S. 666/SGV NRW 2023) - in der zurzeit geltenden Fassung -
 - Baugesetzbuch (BauGB) vom 23. September 2004 (BGBl. I S. 2414) - in der zurzeit geltenden Fassung -
 - Verordnung über die bauliche Nutzung der Grundstücke (BauNutzungsverordnung-BauNVO) vom 23. Januar 1990 (BGBl. I S.132) - in der zurzeit geltenden Fassung -
 - Verordnung über die Ausarbeitung der Bauleitpläne und die Darstellung des Plinhalte (Planzeichungsverordnung 1990-PlanZV 90) vom 18. Dezember 1990 (BGBl. I 1991 S. 58) - in der zurzeit geltenden Fassung -
 - Bundesnaturschutzgesetz vom 29. Juli 2009 (BGBl. I S. 2542) - in der zurzeit geltenden Fassung -
 - Landschaftsgesetz NRW (LG) vom 21. Juli 2000 (GV.NRW.S. 568) - in der zurzeit geltenden Fassung -
 - Gesetz zur Ordnung des Wasserhaushalts (Wasserhaushaltsgesetz-WHG) vom 31. Juli 2009 (BGBl. I S. 2585) - in der zurzeit geltenden Fassung -
 - Landeswassergesetz (LWG) NRW vom 25.06.1995 (GV. NRW. S. 926 / SGV. NRW. 77) - in der zurzeit geltenden Fassung -
 - § 86 der Bauordnung für das Land Nordrhein-Westfalen (Landesbaubauordnung-BauO NRW) vom 1. März 2000 (GV NRW. S. 256) - in der zurzeit geltenden Fassung -
 - Bundes-Immissionsschutzgesetz (BImSchG) vom 26. September 2002 (BGBl. I S. 3830) - in der zurzeit geltenden Fassung -
 - Gesetz über die Umweltverträglichkeitsprüfung (UVPG) vom 24.02.2010 (BGBl. I S. 94) - in der zurzeit geltenden Fassung -



Stadt Billerbeck
**1. Änderung des Bebauungsplanes
"Wüllen II"**



Aufgestellt:
Stadtverwaltung Billerbeck
Fachbereich Planen und Bauen
Billerbeck, im September 2016

Rechtskräftig geworden mit Bekanntmachung vom 20. Dezember 2016